




LEGENDA:

 napojení na boční cestu, nebo hospodářský sjezd

 trubní propustek kolmý čela rovnoběžná

 hranice pozemku KN s parcelním číslem v k.ú. Kostelec nad Černými lesy

1441/1

Úph – úprava pláňě hutněná
HDK 63–125 – hrubé drcené kamenivo frakce 63–125 mm
ŠD 0–63 – štěrkokodrt frakce 0–63 mm
ŠD 0–32 – štěrkokodrt frakce 0–32 mm
TP – trubní propustek
HS – napojení na boční cestu, nebo hospodářský sjezd
LK – lomový kámen
MC – malta cementová
ZÚ – začátek úprav
KÚ – konec úprav
(0,50/0,40) – příkop lichoběžníkového tvaru hloubky 0,50 m, šíře ve dně 0,40 m

Název akce:				Paré číslo:			
<div>Lesní cesta Krupská</div> <div>C.2.2 Katastrální situační výkres M 1 : 500</div>							
Objednatel: ČZU v Praze, Školní lesní podnik Kostelec nad Černými lesy nám. Smiřických 1, 281 63 Kostelec nad Černými lesy				Datum: červenec 2024		Projektant:	
Kraj: Středočeský		Okres: Praha - východ		Stavební úřad: Kostelec nad Černými lesy			
k.ú.: Kostelec nad Černými lesy		Obec: Kostelec nad Černými lesy		Číslo zakázky: 05/2024 Stupeň dokumentace: DPS			